

Straßenbaumaßnahme L 30 DE vom Knoten B 194 bis Willerswalde

Das Straßenbauamt Stralsund beabsichtigt in der Zeit vom 24.07.2017 bis 15.09.2017 eine Deckenerneuerung auf der L 30 zwischen dem Knoten B 194 bis zum Ortsausgang Willerswalde durchzuführen.

Der Knotenpunkt selbst wird nur auf dem Arm der L 30 mit einer 4 cm starken Deckschicht erneuert. Im weiteren Verlauf der L 30 erfolgen Fräsarbeiten auf der Fahrbahn und anschließend die Erneuerung der Deckschicht. In Teilbereichen werden die Seitenstreifen ebenfalls erneuert.

Auf Grund der geringen Fahrbahnbreite und der teilweise vorhandenen Baumallee müssen die Hauptarbeiten voraussichtlich in der Zeit vom 24.07.2017 – 01.09.2017 abschnittsweise unter Vollsperrung erfolgen. Der genaue Zeitraum kann erst definiert werden, wenn die Baufirma feststeht und der Bauablaufplan dem Straßenbauamt vorliegt.

Die Restarbeiten und der Ausbau der Ortslage Bartmannshagen erfolgen unter halbseitiger Sperrung mit Ampelregelung bzw. mit Fahrbahneinengung.

Für die Vollsperrung wird eine großräumige Umleitung ausgeschildert. Die im Baufeld unmittelbar betroffenen Bürger werden durch die Baufirma rechtzeitig über die Befahrbarkeit ihrer Grundstücke informiert.

Das Straßenbauamt dankt allen Bürgern für ihr Verständnis.

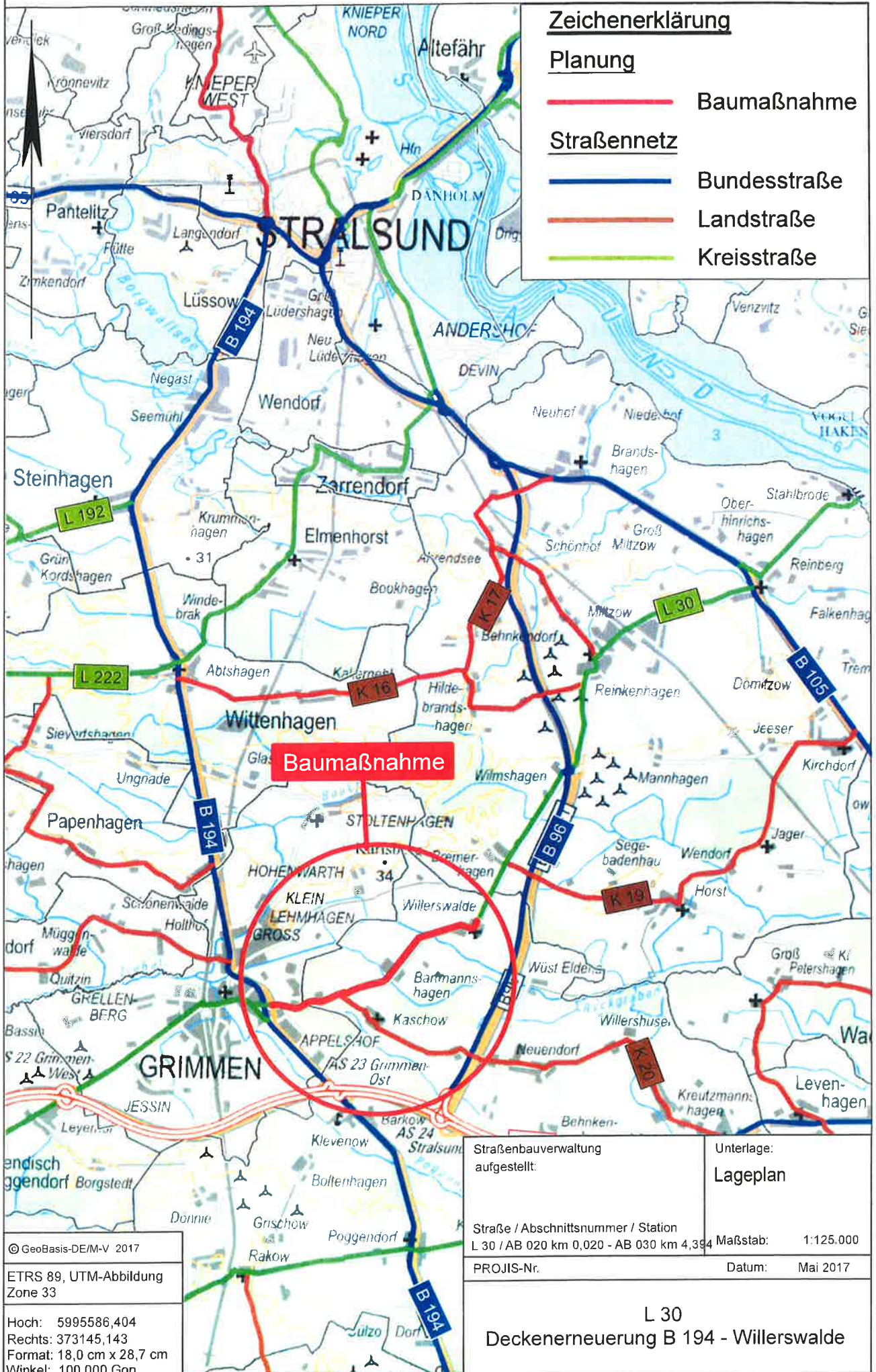
Für eventuelle Nachfragen stehen Ihnen die Mitarbeiter des Amtes unter der

Rufnummer 03831 2740 gerne zur Verfügung.

im Auftrag



Manfred Borowy



Zeichenerklärung

Planung

- Baumaßnahme
- Bundesstraße
- Landstraße
- Kreisstraße

Baumaßnahme

© GeoBasis-DE/M-V 2017
 ETRS 89, UTM-Abbildung Zone 33
 Hoch: 5995586,404
 Rechts: 373145,143
 Format: 18,0 cm x 28,7 cm
 Winkel: 100,000 Gon

Straßenbauverwaltung aufgestellt:	Unterlage: Lageplan
Straße / Abschnittsnummer / Station L 30 / AB 020 km 0,020 - AB 030 km 4,394	Maßstab: 1:125.000
PROJIS-Nr.	Datum: Mai 2017

L 30
Deckenerneuerung B 194 - Willerswalde

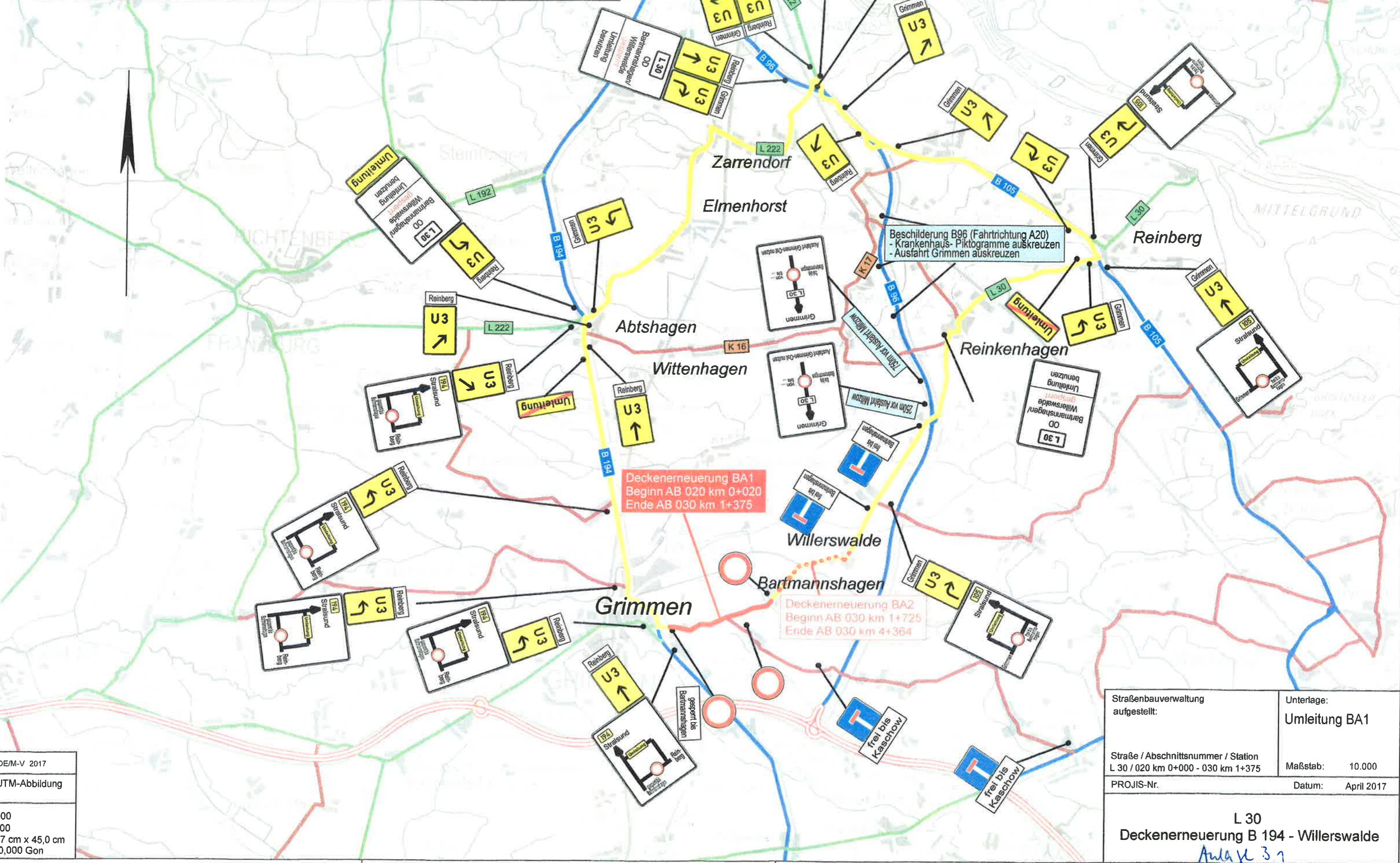
06339/Übersichtskarte.PLT/Übersichtskarte_Z06.05.17

Anlage 1

Legende

- Bundesstraße
- Landstraße
- Kreisstraße
- Bauabschnitt 1 (relevant für Umleitung)
- Bauabschnitt 2
- Umleitung

Nur zur Information!



Deckenerneuerung BA1
Beginn AB 020 km 0+020
Ende AB 030 km 1+375

Deckenerneuerung BA2
Beginn AB 030 km 1+725
Ende AB 030 km 4+364

Beschilderung B96 (Fahrtrichtung A20)
- Krankenhaus- Piktogramme auskreuzen
- Ausfahrt Grimmen auskreuzen

Straßenbauverwaltung aufgestellt:	Unterlage: Umleitung BA1
Straße / Abschnittsnummer / Station L 30 / 020 km 0+000 - 030 km 1+375	Maßstab: 10.000
PROJIS-Nr.	Datum: April 2017

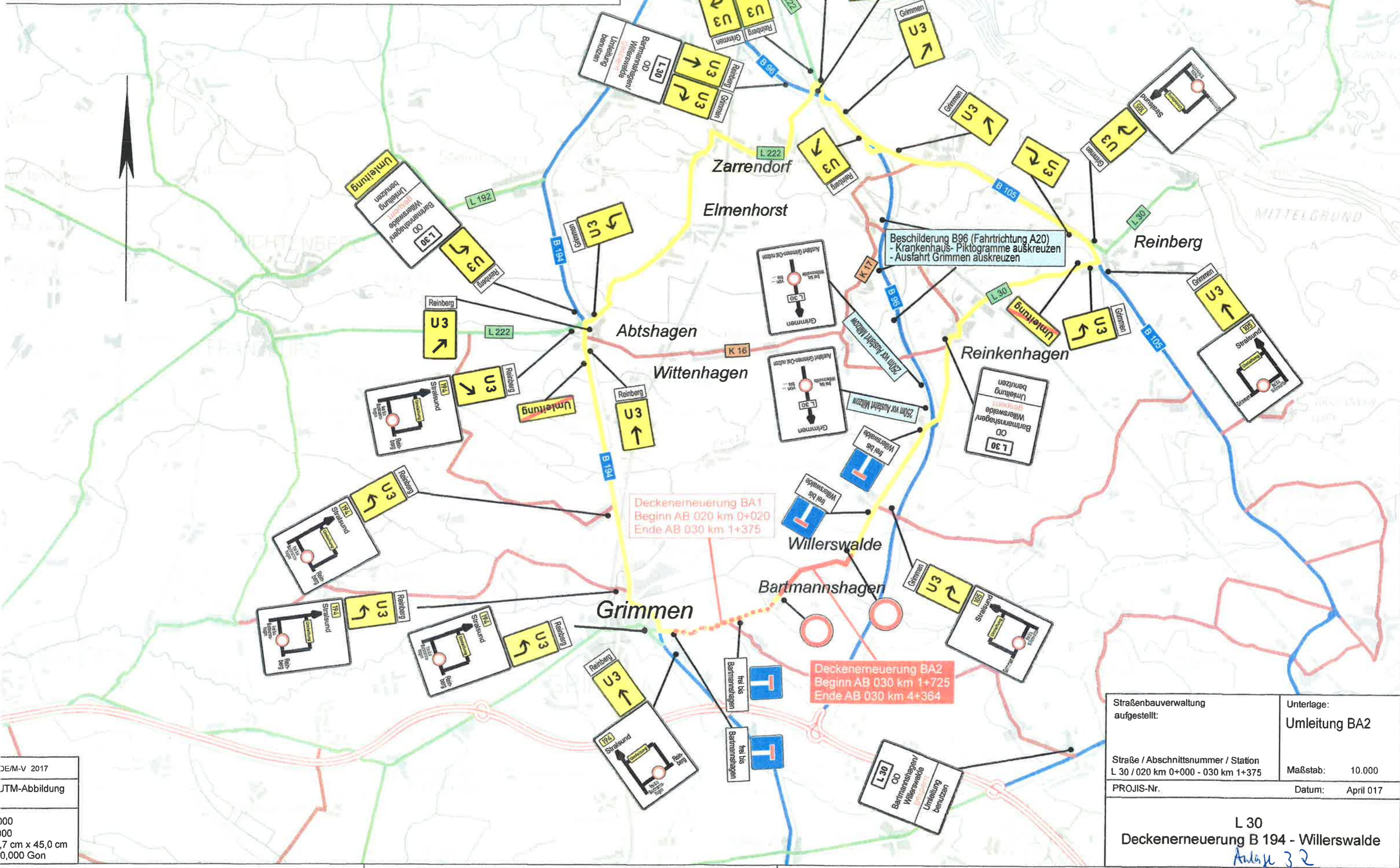
L 30
Deckenerneuerung B 194 - Willerswalde
Anlage 3.1

DE/M-V 2017
JTM-Abbildung
1:100
1:100
1,7 cm x 45,0 cm
0,000 Gon

Erklärung

- Bundesstraße
- Landstraße
- Kreisstraße
- Bauabschnitt 2 (relevant für Umleitung)
- - - Bauabschnitt 1
- Umleitung

Nur zur Information!



Deckenerneuerung BA1
Beginn AB 020 km 0+020
Ende AB 030 km 1+375

Deckenerneuerung BA2
Beginn AB 030 km 1+725
Ende AB 030 km 4+364

Beschilderung B96 (Fahrtrichtung A20)
- Krankenhaus- Piktogramme auskreuzen
- Ausfahrt Grimmen auskreuzen

Straßenbauverwaltung aufgestellt:		Unterlage: Umleitung BA2	
Straße / Abschnittsnummer / Station L 30 / 020 km 0+000 - 030 km 1+375		Maßstab: 10.000	
PROJIS-Nr.		Datum: April 017	

L 30
Deckenerneuerung B 194 - Willerswalde
Anlage 3 2

DE/M-V 2017
JTM-Abbildung
100
100
1:7 cm x 45,0 cm
0,000 Gon