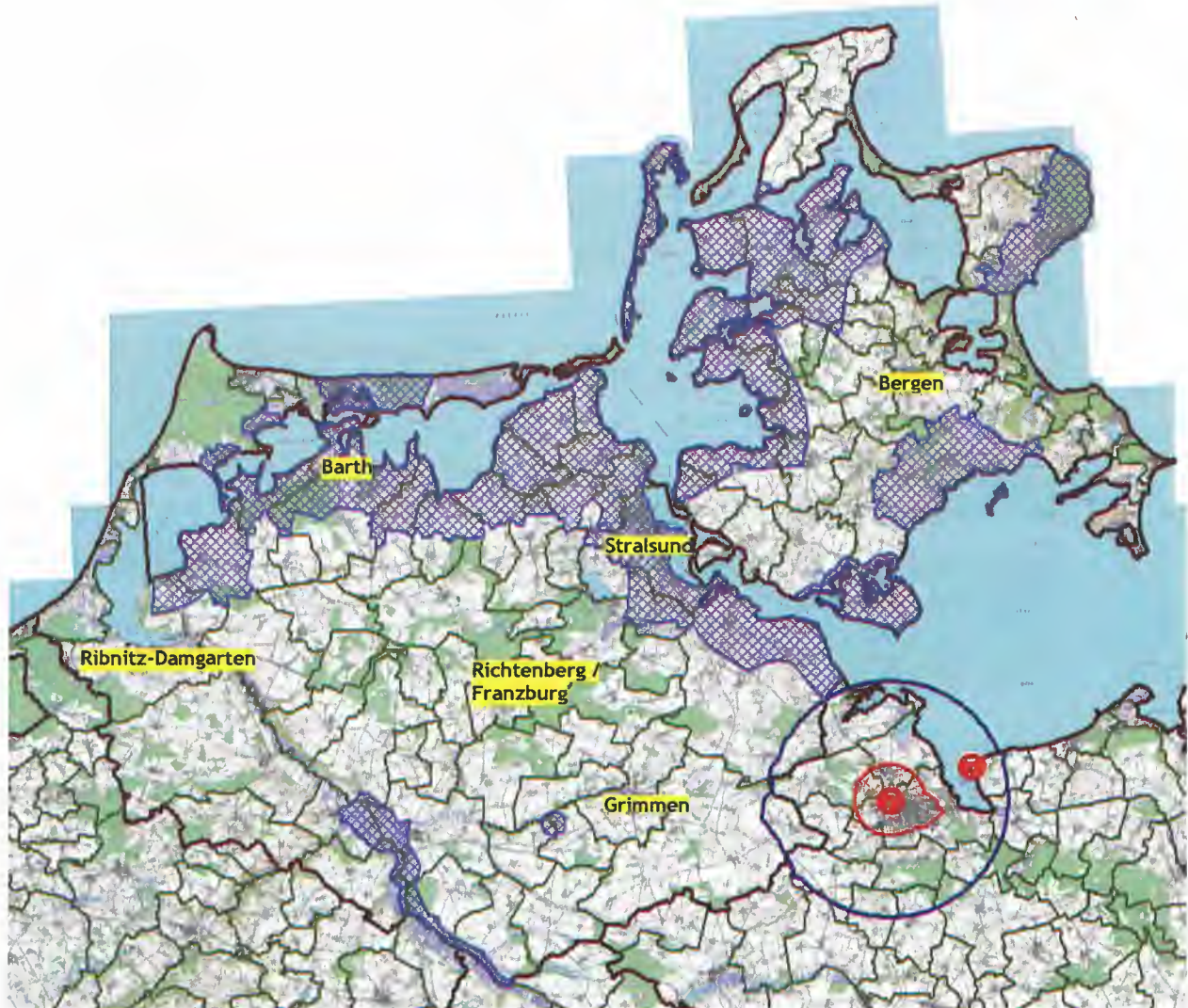






Landkreis Vorpommern-Rügen

Der Landrat



Zusammenfassung der Gebiete mit Aufstallungspflicht für Geflügel (Stand 22.03.2017)



-  Risikogebiet
-  Geflügelpest- Sperrbezirk
-  Geflügelpest- Beobachtungsgebiet
-  Ausbruch Wildvogelgeflügelpest oder Geflügelpest



Postanschrift
Landkreis Vorpommern-Rügen
Carl-Heydemann-Ring 67
18437 Stralsund

allg. Kontaktdaten
Telefon: 115
+49 (3831) 357-1000
Fax: +49 (3831) 357-444100
E-Mail: poststelle@lk-vr.de
Internet: www.lk-vr.de

allg. Sprechzeiten
Di: 09:00-12:00 Uhr
13:30-18:00 Uhr
Do: 09:00-12:00 Uhr
13:30-16:00 Uhr
oder nach Terminvereinbarung

Bankverbindung
Sparkasse Vorpommern
IBAN: DE 65 1505 0500 0530 0004 07
BIC: NOLADE21GRW



IHRE BEHÖRDENUMMER
Mo - Fr: 08:00-18:00 Uhr

Hausgeflügelpest - Beobachtungsgebiet (Stand 22.03.2017):

- Von der Gemeinde Süderholz die Ortsteile: Dreizehnhausen, Griebenow, Kreuzmannshagen
- Von der Gemeinde Sundhagen die Ortsteile: Jager, Wendorf, Gerdeswalde-Ausbau, sowie die südlich vom Ortskern Gerdeswalde gelegenen Tierhaltungen Richtung Kietzberg

Risikogebiet nach Risikobewertung (Stand 22.03.2017)

- die Gemeinden und Städte insgesamt: Altenpleen, Barth, Fuhlendorf, Groß Kordshagen, Groß Mohrdorf, Kenz-Küstrow, Klausdorf, Kramerhof, Neu Bartelshagen, Preetz, Prohn, Pruchten, Putbus, Saal, Sassnitz, Stralsund einschließlich Dänholm, Wendorf
- von der Gemeinde Zingst: das bebaute Gemeindegebiet der Ortschaft Zingst einschließlich Müggenburg und Insel Kirr, begrenzt im Westen durch das Waldgebiet des Freesenbruchs, im Osten durch den Osterwald sowie die Küstenlinien im Norden und Süden
- in der Gemeinde Wieck a. d. Darß: innerhalb der Gemeindegrenzen, im Osten jedoch nur bis zur Höhe des Klärwerks und des Jagdhauses, begrenzt durch den Lauf des Kanals
- von der Gemeinde Born a. d. Darß: das bebaute Gemeindegebiet der Ortschaft Born a. Darß einschließlich der entsprechenden Küstenbereiche
- von der Gemeinde Lüdershagen: die bebauten Flächen der Ortschaft Kronsberg entlang der Waldstraße und im Osten bis zur Gabelung der Waldstraße
- in der Gemeinde Niepars: innerhalb der Gemeindegrenzen mit den bebauten Flächen der Ortschaft Duvendiek
- in der Gemeinde Sundhagen: in den Gemeindegrenzen, im Westen jedoch begrenzt durch die Bahnschienen bis zur Ortschaft Miltzow, unter Umgehung der bebauten Flächen der Ortschaft Miltzow entlang der L30 bis Reinberg ab Reinberg entlang der B 105 bis zur Landkreisgrenze
- in der Gemeinde Ribnitz-Damgarten: im Ortsteil Langendamm ein Küstensteifen von 3000 Metern vom Alten Forsthaus bis zur Gemeindegrenze (Saal)
- in der Gemeinde Wendisch-Baggendorf: um den Ortsteil Bassin ein Radius von 1000 Metern
- von der Gemeinde Wiek: die südliche Spitze der Halbinsel Wittow mit den Ortslagen Wittower Fährre und Fährhof
- von den Gemeinden Poseritz und Garz: die Halbinsel Zudar sowie ein Küstensteifen von 500 Metern vom Wussitzer Haken entlang der Glewitzer Wiek, Puddeminer Wiek und Schoritzer Wiek einschließlich der Ortslagen Üselitz, Mellnitz, Puddemin, Groß Schoritz und Silmenitz
- die Inseln: Bülten, Große Kirr, Gänsebrink einschl. Nachbarinseln
- innerhalb des Bodstedter Boddens: Neuendorfer Bülten, Borner Bülten, Jägerbülten und Insel bei Born a. Darß

- alle Gebiete nördlich bzw. westlich der folgenden Straßenverbindung (alte B96, L30, L301, RÜG6): Altefähr - Ramin - Samtens - Dreschwitz - Gingst - Kluiser Dreieck - Ramitz - Rappin - Groß Banzelwitz Zeltplatz, einschließlich der Inseln wie Libitz, Heuweise, Ummanz, Öhe, Hiddensee und Beuchel, jedoch ohne die direkten Ortskerne (geschlossene Bebauung bzw. innerhalb der Ortseingangsschilder) Altefähr, Ramin, Samtens, Dreschwitz, Steinshof, Haidhof, Gingst, Ramitz und Rappin)
- folgendes Gebiet: Trebel und Trebelkanal sowie Moortal (Grenztalmoor)Fluss-/Kanallauf jeweils mit einem Uferstreifen von 500m an den Landkreisgrenzen Mecklenburgische Seenplatte und Landkreis Rostock entlang bis zu den bebauten Flächen der Ortschaften Langsdorf und Tribsees / Höhe A 20 weiterer Verlauf im Westen entlang der L19 unter Umgehung der bebauten Flächen der Ortschaft Langsdorf bis zur Recknitzallee der Ortschaft Bad Sülze, von dort bis zur Tribseeser Straße und über die Karl-Liebknachtallee und Kellerstraße auf die L23 in Richtung Kavelisdorf bis zum Abzweig Moorhof vom Moorhof entlang der Moorflächen bis zur L192 im Osten und dieser unter Umgehung der OT Tribsees bis zur A 20 folgend,

Hinweise:

In diesem Schreiben werden die per Allgemeinverfügung bekannt gemachten Restriktionsgebiete zum Ausbruch der Geflügelpest sowie das aktuelle Risikogebiet im Landkreis Vorpommern-Rügen für den besseren Überblick zusammengefasst. Rechtsverbindlich sind die öffentlich bekannt gemachten Allgemeinverfügungen des Landrates.

Im Auftrag



Sandra Keil
Amtstierärztin

Stralsund, den 22.03.2017

